

## 5ª RUTA MTB FMDS 2017 :

**CIRCULAR: DAGANZO DE ARRIBA –SERRACINES- La Ermita Espino- Laguna de Torote 1 y la de Torote 2- RIBETAJADA-Urb. Jardines de Serracines-Embalse de Retamar-Daganzo de Arribas.**

**19 de Febrero 2017**


**CITA LUGAR Y HORA:**

**-ENTRADA POR LA AUTOVIA DE BARCELONA (A-2) SALIDA KM 20 A DAGANZO DE ARRIBA**

**-A LAS 9.00 EN EL PARKING DE LA CALLE CUESTA LENGUA, 1**

**-A LAS 9.30 H. COMIENZO EXCURSION.**

**Datos de la ruta:**

<b>Distancia recorrida:</b>	<b>46,50 kilómetros.</b>
<b>Grado de dificultad:</b>	<b>Moderado. Tipo TIERRA DURA</b>
<b>Altitud</b>	<b>min: 504 metros, max: 650 metros</b>
<b>Desnivel acumulado</b>	<b>subiendo: XXX - metros, bajando: XXX - metros</b>
<b>Tiempo:</b>	<b>3.30 h. aproximadamente</b>
<b>Finaliza en el punto de partida (circular):</b>	<b>SI</b>
<b>Observación:</b>	<b>Agua en ruta: NO</b>
<b>Descarga mapa Two Nav y Modificado la ruta</b>	 Daganzo-Rio Torote-y-sus-lagunas Torote1&2-Ribatejada-Emb. Retamar45Km Fase2A.gpx

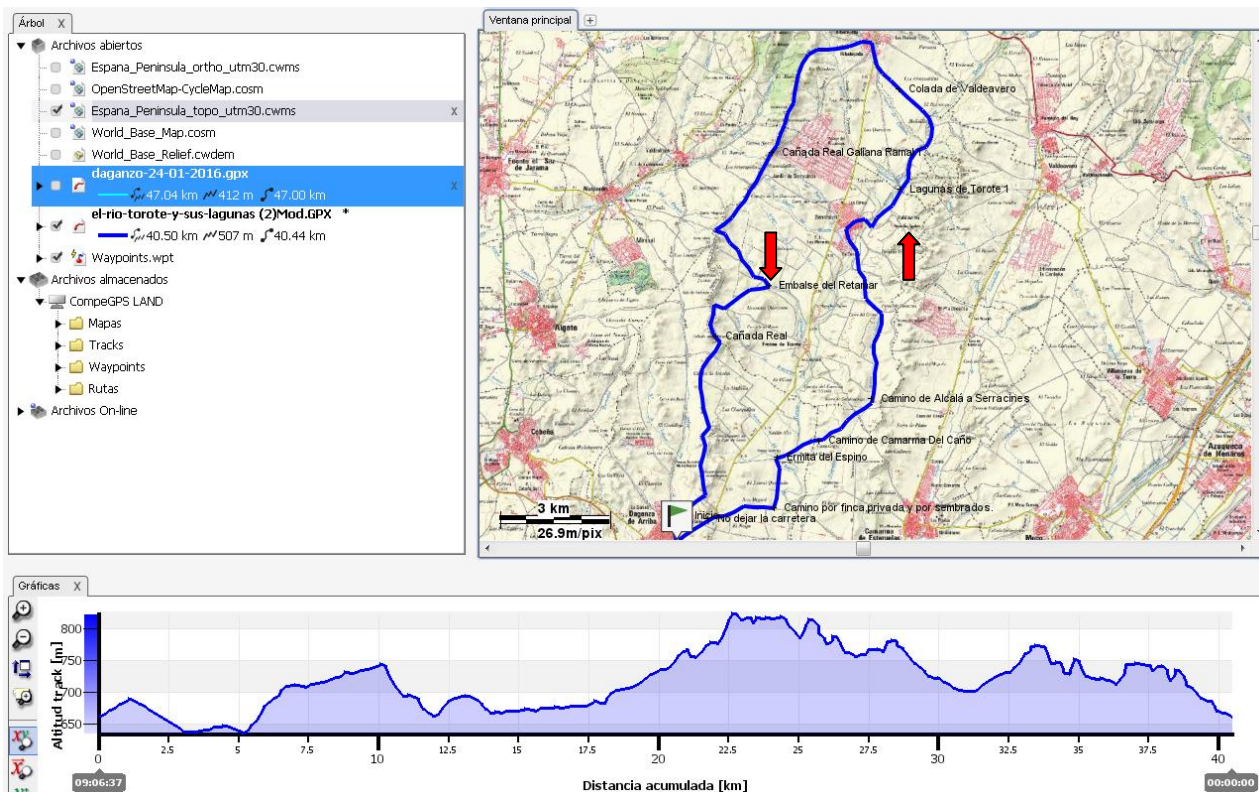
**Parroquia de un pueblo Serracines**

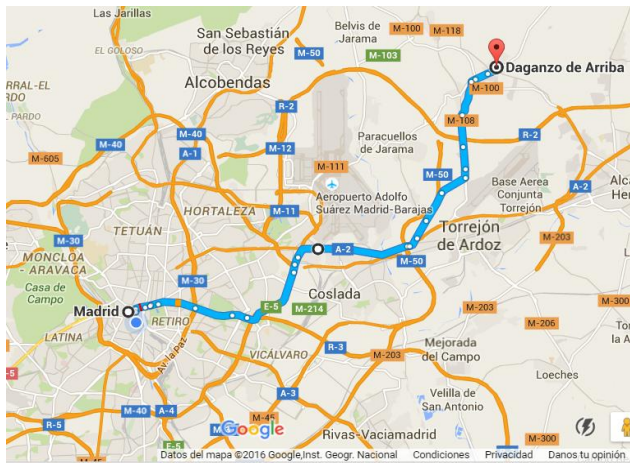
**Pueblo de Ribatajada**

**Plaza de la fuente de Ribatajada**



**Mapa de la ruta Desde Daganzo de Arribas**





Como llegamos este camino para la cita



Punto de encuentro



Vista en la Laguna de Torote



"Fresno de Torote" Pueblo Abandonado



Ermita Espino



Lago de Retamar



Salida por camino de La Ermita Espino