

7ª RUTA A MTB FMDS 2017:

CIRCULAR: San Fernando de Henares – Orilla de Rio Henares- Vías Pecuarias-Parque de Europa- Los Espinillos-Base Aérea (T.de Ardoz)-INTA -Los Berrocales de Jarama- Visita de Bunker Cerro de Bocas de las Zarzas-Vias pecuarias-Los Berrocales del J.- S.F.de H.

05 DE MARZO 2017


CITA LUGAR Y HORA:

-ENTRADA POR LA CARRETERA

-A LAS 9.00 EN EL PARKING DE SAN FERNANDO DE HENARES SITUADA EN LA AV. DE SAN SEBASTIAN, S/n COMO SE MUESTRA ESTA CITA DE LA FOTO CON LA FECHA ROJA.

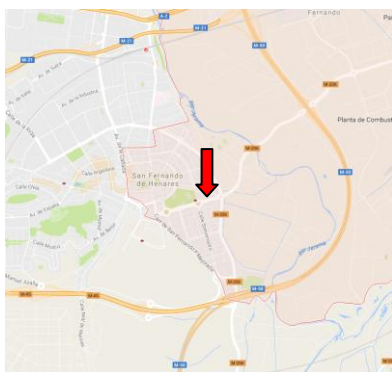
-A LAS 9.30 H. COMIENZO EXCURSION.

Datos de la ruta:


Distancia recorrida:	54,43 kilómetros.
Grado de dificultad:	Moderado. Tipo TIERRA DURA
Altitud	min: 549 metros, max: 707 metros
Desnivel acumulado	subiendo: XXX - metros, bajando: XXX - metros
Tiempo:	4.00 h. aproximadamente
Finaliza en el punto de partida (circular):	SI
Observación:	Agua en ruta: NO
Descarga mapa Two Nav y Modificado la ruta	 san-fernando-de-henares Fase IVMod2.gpx




Puente de Paracuellos de Jarama sobre el rio Jarama




Punta de Encuentro en San Fernando de Henares




Adentro del Bunker



Bunker Exterior enfrente la vista de Aeropuerto de Adolfo Suarez



Panoramica Vista Preciosa



Cruce por Rio de Henares



Base Aérea para los militares y UME (Unidad Militar Emergencia)



A largo de la orilla Henares junto los caminos por donde pedaleamos la bicicleta

INTA INSTITUTO NACIONAL DE TÉCNICA AEROSPACIAL

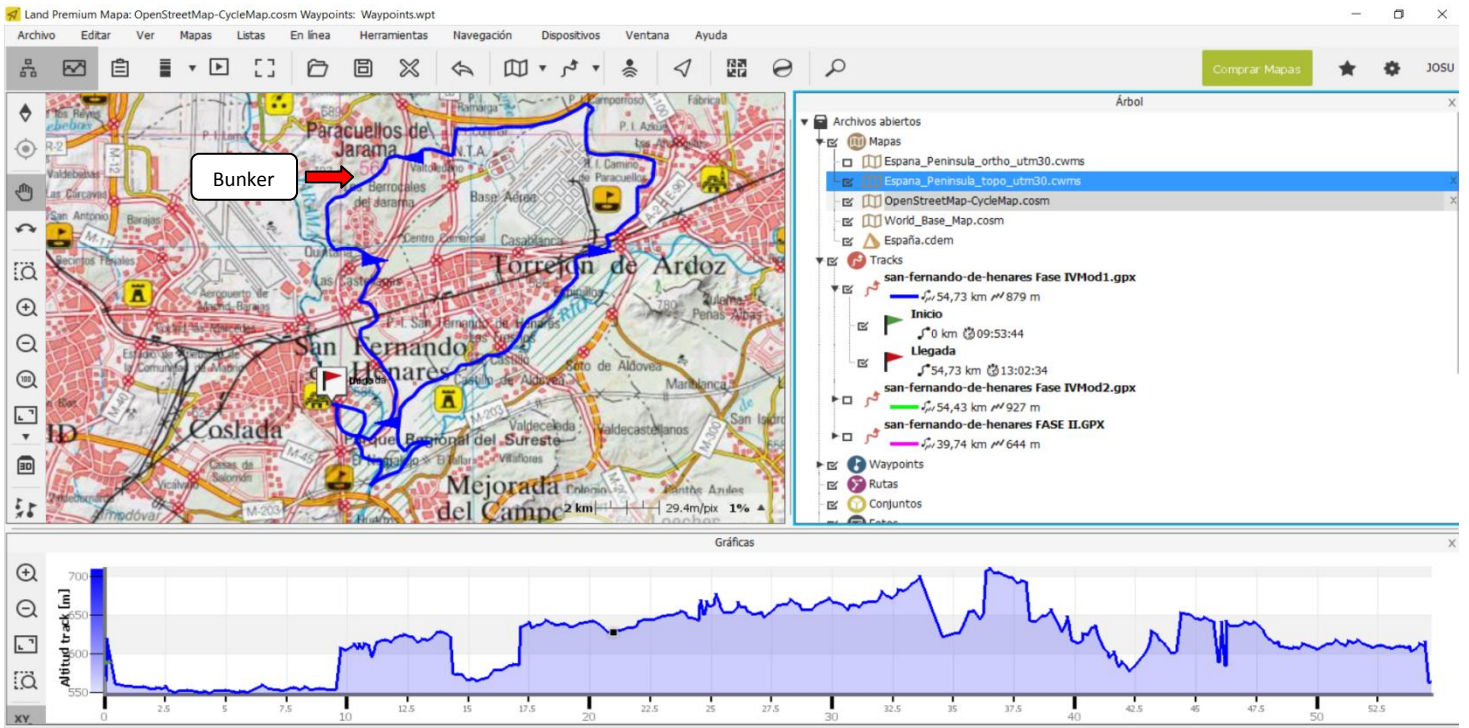
Anillo de velocidad

Longitud: 3000 m
 Nº de carriles: 3
 Composición: asfalto

Usos:

- Ensayos de aceleración (0-1000 m, ...)
- Recuperaciones (80 - 120 - ...)
- Fatiga de frenos (ensayo fading) y otros componentes (transmisión, neumáticos, ...)
- Medición de consumos
- Ensayos de velocímetros y limitadores de velocidad

INTA (Instituto Nacional Técnica Aeroespacial) y Pista de Anillo de de Velocidad



Mapa de la ruta S.F. de H. Fase IV



Mapa de Parque de Europa para imitar las figuras de los capitales de Europa



Puerta de Brandeburgo de Berlin en Multiaventura en Pq. de Europa



Castillo de Aldovea en la ruta junto el Rio Henares



Centro de Astrobiología para la investigación en la zona de INTA